



ESCOTEIROS  
DO BRASIL

7º JAMBOREE  
NACIONAL ESCOTEIRO

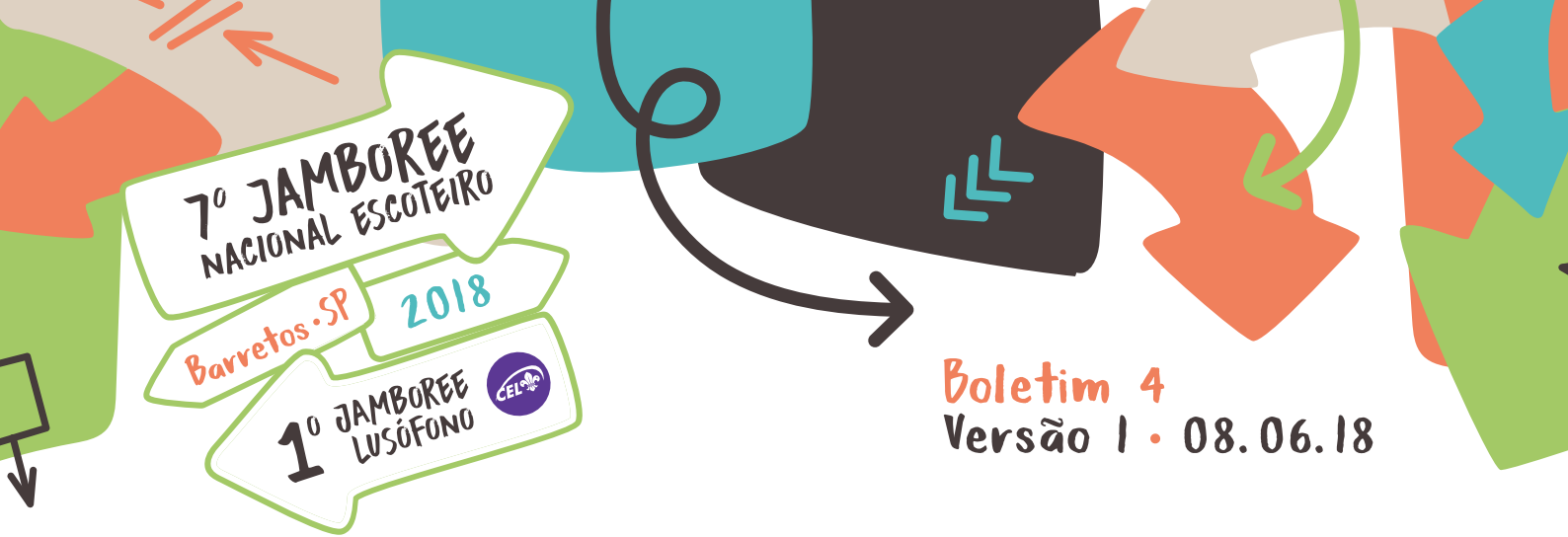
Barretos.SP

2018

1º JAMBOREE  
LUSÓFONO



Boletim 4  
VERSÃO 01 08.06.18



## 1. OS NOMES DOS SUBCAMPOS

A geografia do Estado de São Paulo é caracterizada por planícies, serras, planaltos e depressões. Muitos rios e montanhas compõem esse cenário de natureza diversa. Como referência a essa riqueza, os Subcampos receberão nomes de alguns dos principais acidentes geográficos do Estado:

O nome dos Subcampos são os seguintes:

### **SUBCAMPO 1**

#### **ESCOTEIRO • TAMANDUATEÍ**

O Rio Tamanduateí corta a Região Metropolitana de São Paulo, no Estado de São Paulo. “Tamanduateí” é um termo de origem tupi que significa “rio dos tamanduás verdadeiros”, através da junção dos termos tamandûá (tamanduá), eté (verdadeiro) e ‘y (rio). Ou seja, o “rio dos tamanduás-bandeiras”.

### **SUBCAMPO 2**

#### **SÊNIOR • MANTIQUEIRA**

A serra da Mantiqueira é uma cadeia montanhosa que se estende por três estados do Brasil: São Paulo, Minas Gerais e Rio de Janeiro. “Mantiqueira” é um termo de origem tupi que significa “gota de chuva”, através da junção dos termos amana (chuva) e tykyra (gota).

### **SUBCAMPO 3**

#### **ESCOTEIRO • ANHANGABAÚ**

O Ribeirão Anhangabaú, que deu origem ao vale, nasce como Córrego Saracura, em local hoje desconhecido na parte de trás da Avenida Paulista. Originário do tupi-guarani, Anhangabaú vem de anhangaba-y, que significa rio dos malefícios do diabo. Os índios acreditavam que as águas do riacho Anhangabaú provocavam doenças físicas e espirituais.



7º JAMBOREÉ  
NACIONAL ESCOTEIRO

Barretos.SP

2018

1º JAMBOREÉ  
LUSÓFONO



Boletim 4

Versão 1 • 08.06.18

#### **SUBCAMPO 4**

##### **SÊNIOR • PIRATININGA**

O Planalto de Piratininga foi o local onde teve origem a Cidade de São Paulo, pelo surgimento da povoação de São Paulo de Piratininga, em 1554, com a construção de um colégio jesuíta, no alto de uma colina escarpada, entre os rios Anhangabaú e Tamandateí. A palavra piratininga significa, na língua indígena, a expressão “peixe a secar”.

#### **SUBCAMPO 5**

##### **ESCOTEIRO • APIAÍ**

A região de Apiaí é o maior remanescente de Mata Atlântica do país, evidenciando uma riqueza paisagística composta de recursos naturais de rara beleza, declarada pela Organização das Nações Unidas para a Educação, a Ciência e a Cultura (UNESCO) como “Reserva da Biosfera do Patrimônio Mundial”.

#### **SUBCAMPO 6**

##### **SÊNIOR • CANTAREIRA**

A Serra da Cantareira é localizada ao norte da cidade de São Paulo, com 64.800 hectares de área, dentro da qual existe uma importante reserva.

#### **SUBCAMPO 7**

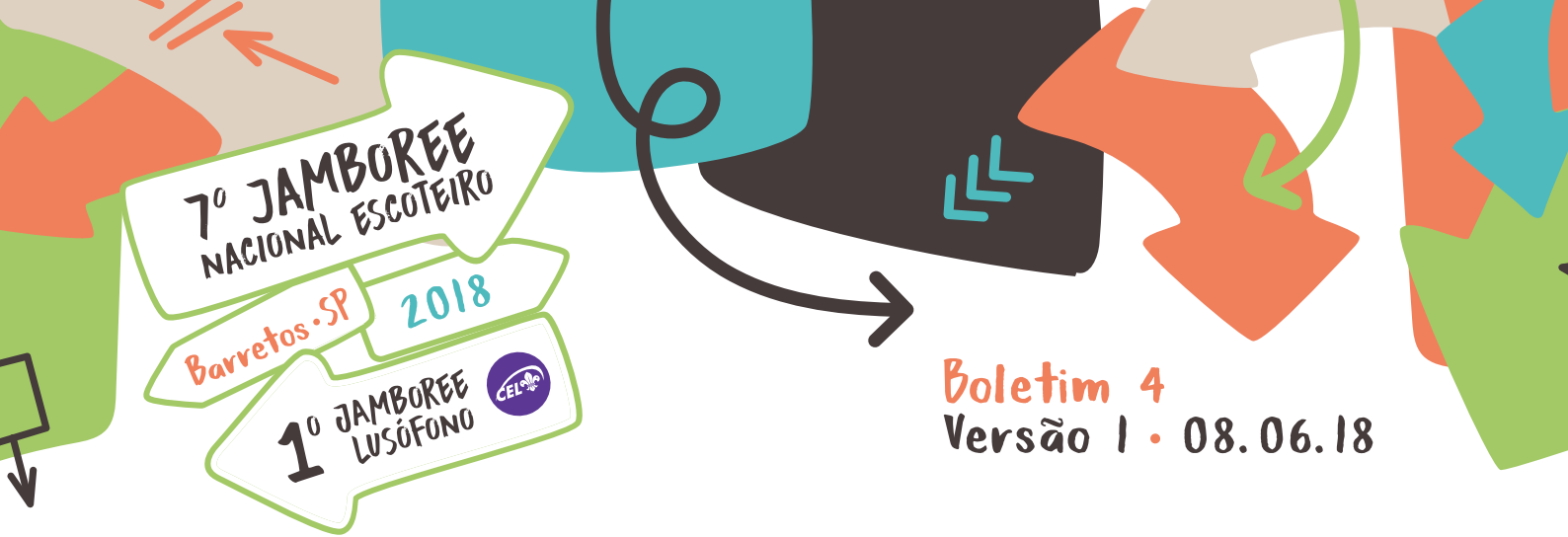
##### **ESCOTEIRO • BOCAINA**

A Serra da Bocaina, na qual se situa o Parque Nacional da Serra da Bocaina, é um segmento da Serra do Mar e localiza-se na divisa entre os estados de São Paulo e Rio de Janeiro.

#### **SUBCAMPO 8**

##### **SÊNIOR • JARAGUÁ**

O Pico do Jaraguá é o ponto mais alto do município de São Paulo, elevando-se a uma altitude de 1.135 metros. Situa-se a oeste da serra da Cantareira, e em sua área foi criado o Parque Estadual do Jaraguá, para conservação da área. Palavra de origem tupi-guarani têm dois significados: “de ponta proeminente” e “do vale do senhor”.



## 2. HORÁRIO DE VISITAÇÃO E COMO SERÁ FEITO

O campo poderá ser visitado, em sistema de visita guiada, obedecendo os seguintes parâmetros:

- As visitas serão guiadas, e poderão circular exclusivamente no centro escoteiro (onde também estará a Loja Escoteira e outros serviços comerciais), sendo expressamente proibido o acesso às áreas de campo ou atividades dos módulos.
- Os dias para visita serão de 16 (segunda-feira) à 20 de julho (sexta-feira), no período das 9h até as 18h, com exceção do dia 20, em que esse período termina às 17h.
- As visitas serão identificadas por crachá, que deverão usar todo o tempo, e que deverão ser devolvidos na saída.

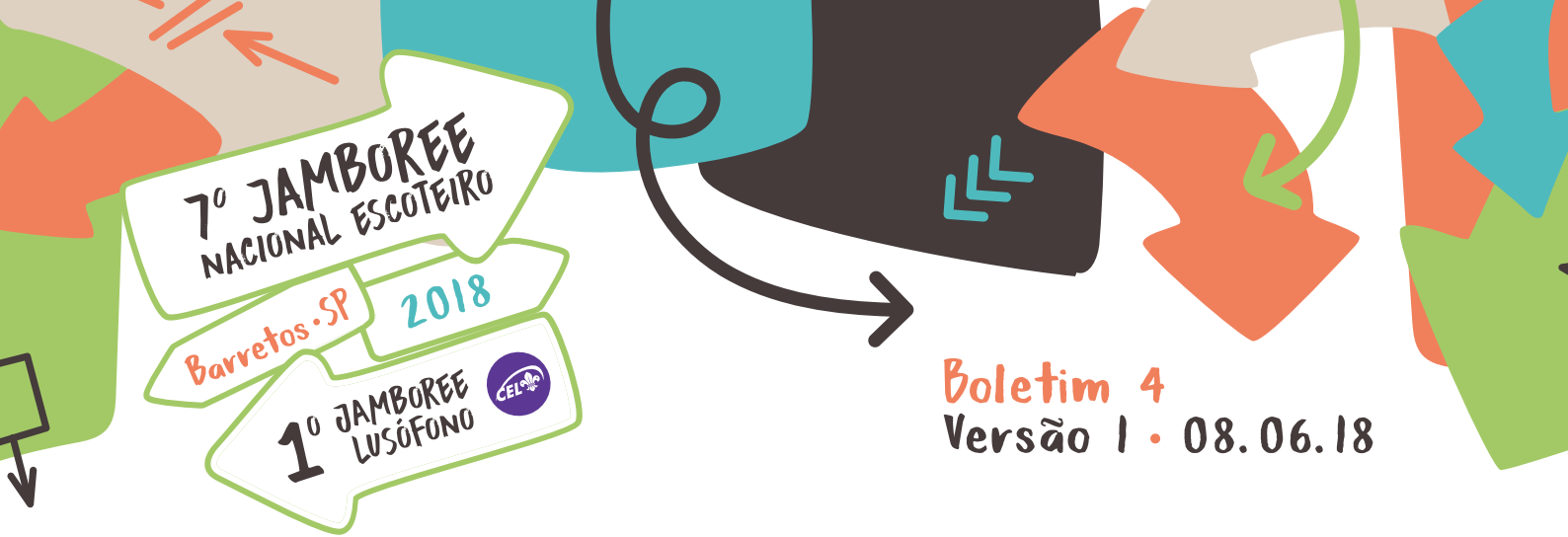
DIA	16 - Segunda	17 - Terça	18 - Quarta	19 - Quinta	20 - Sexta
Início do acesso das visitas	9 horas	9 horas	9 horas	9 horas	9 horas
Última entrada	16 horas	16 horas	16 horas	16 horas	15 horas
Hora limite de saída das visitas	18 horas	18 horas	18 horas	18 horas	17 horas

## 3. SOBRE VACINAS E MEDICAMENTOS

O período do evento, no inverno, acaba sendo propício para o vírus influenza, causador da gripe. Existe um temor de que, neste ano de 2018, o subtipo H3N2 circule com mais intensidade, como aconteceu no último inverno dos Estados Unidos. Esta é uma razão para que todos se protejam antecipadamente, buscando a vacina contra a gripe, ainda é considerada por especialistas uma das formas mais eficazes de prevenção. A vacina pode ser encontrada em clínicas e postos de saúde.

Aqueles que fazem uso contínuo de medicamento devem lembrar-se de levar consigo o necessário para usar no evento, além da receita específica, para o caso de necessidades.

Também é importante que todos os que sejam usuários de algum plano de saúde, levem consigo a respectiva credencial.



#### 4. ABERTURA E FECHAMENTO DO CAMPO

O acesso ao campo pelos jovens e escotistas será permitido apenas a partir das 14h do dia 14 de julho (sábado). **Antes disso não será permitido a entrada.**

A saída do campo poderá acontecer a partir do final da Cerimônia de Encerramento, na noite do dia 20 de julho (sexta-feira), de acordo com as regras estabelecidas no Manual do Participante, e o campo deverá estar totalmente desocupado até as 12h do dia 21 de julho (sábado).

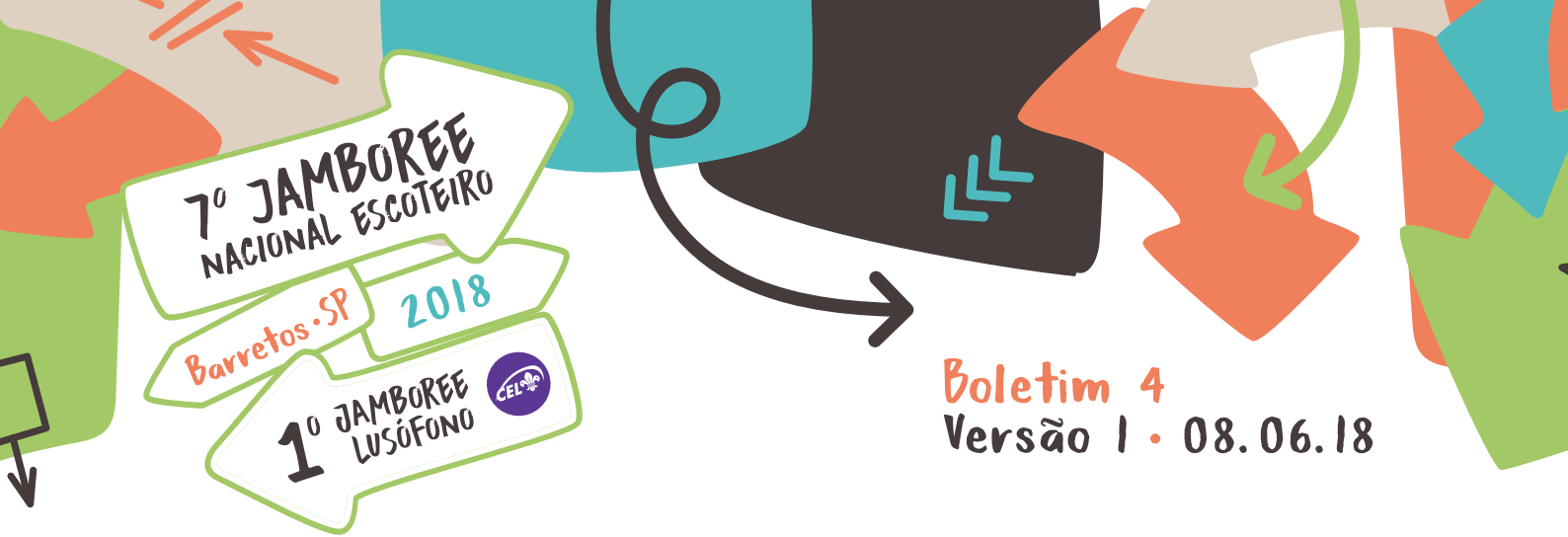
A saída da tropa do campo somente será possível após autorização expressa do Chefe de Subcampo, que fará inspeção completa do local (devolução dos materiais, acondicionamento dos alimentos, limpeza geral, etc.).

Os membros da Equipe de Serviço estão convocados para chegar no campo no dia 13/07 (sexta-feira), entre 9 e 12 horas, para receberem treinamento específico nas funções.

#### 5. COMPOSIÇÃO DAS PATRULHAS

A composição das Tropas é feita pelos Coordenadores Regionais. A montagem de patrulhas e tropas é feita procurando manter juntos os jovens de uma mesma UEL. Também cabe aos coordenadores organizar as patrulhas e tropas com os jovens de UELs que não consigam essa composição sozinhas, ou seja, reunindo jovens de diferentes UELs. As UELs que tenham jovens em número insuficiente para compor uma patrulha, devem antecipar-se e procurar o coordenador regional da sua Região Escoteira.

Da mesma forma, cabe aos coordenadores a designação dos escotistas responsáveis, buscando atender os interesses dos Grupos Escoteiros envolvidos. Adultos que se inscreveram na categoria “Escotista”, que não estão vinculados a uma patrulha serão automaticamente realocados para atuação na “Equipe de Serviço”.



## 6. ALIMENTAÇÃO DAS PATRULHAS E MERCADO DE CAMPO

Nos próximos dias será divulgado um boletim específico sobre sugestão de cardápio e funcionamento do mercado do campo.

## 7. ALIMENTAÇÃO DA EQUIPE DE SERVIÇO

Os membros da Equipe de Serviço e da Organização farão suas refeições no restaurante do campo, especialmente destinado para eles, a partir do almoço do dia 13. As equipes devem se organizar, dentro de suas áreas de trabalho, para que todos tenham um tempo para isso.

## 8. ALIMENTAÇÃO NO PARQUE AQUÁTICO THERMAS DOS LARANJAIS

No dia de atividade no Parque Aquático Thermas dos Laranjais, as patrulhas deverão tomar o café da manhã no campo, e em seguida se deslocarão junto aos respectivos subcampos. Nesse dia de atividade, o almoço para todos – jovens, escotistas e equipe de serviço – será fornecido no restaurante do parque, e seu custo já está coberto pela taxa de inscrição.

É expressamente proibido levar alimentos externos para dentro do parque. Assim, todos que quiserem complementar sua alimentação, ou consumir refrigerantes e outros produtos, deverão utilizar o sistema de cartões do parque, por meio do qual se faz um depósito como crédito em um caixa do parque, recebendo um cartão que funciona como débito dentro do parque. Esses usuários devem lembrar-se de meia hora antes do embarque para retorno, passar nos caixas do parque para recuperar eventual saldo no respectivo cartão.

## 9. PROGRAMA DE ATIVIDADES – INFORMAÇÕES PARA AS TROPAS:

**JOVENS APRESENTADORES** – Dentre os inscritos no Jamboree Nacional Escoteiro, a organização do evento selecionará dois jovens – um menino e uma menina – para serem os apresentadores oficiais durante as Cerimônias de Abertura e Encerramento. Os candidatos deverão enviar um vídeo, desejando as boas-vindas ao Jamboree Nacional, com suas próprias palavras. O vídeo deverá ter duração de até 2 minutos, ser postado no Youtube, e o link, juntamente com nome completo e Grupo Escoteiro do interessado, deverá ser enviado para o e-mail [programa@escoteiros.org.br](mailto:programa@escoteiros.org.br) até o dia 22 de junho de 2018.



7º JAMBOREE  
NACIONAL ESCOTEIRO

Barretos.SP

2018

1º JAMBOREE  
LUSÓFONO



Boletim 4

Versão 1 • 08.06.18

**ATIVIDADES NOTURNAS** - Durante todas as noites do 7º Jamboree Nacional teremos atividades noturnas especialmente preparadas para os participantes. Dentre as atividades, destacamos a Feira das Cidades e o Festival do Folclore, que necessitarão de preparação prévia. De modo a tornar esses momentos inesquecíveis, solicitamos que as tropas se organizem conforme abaixo:

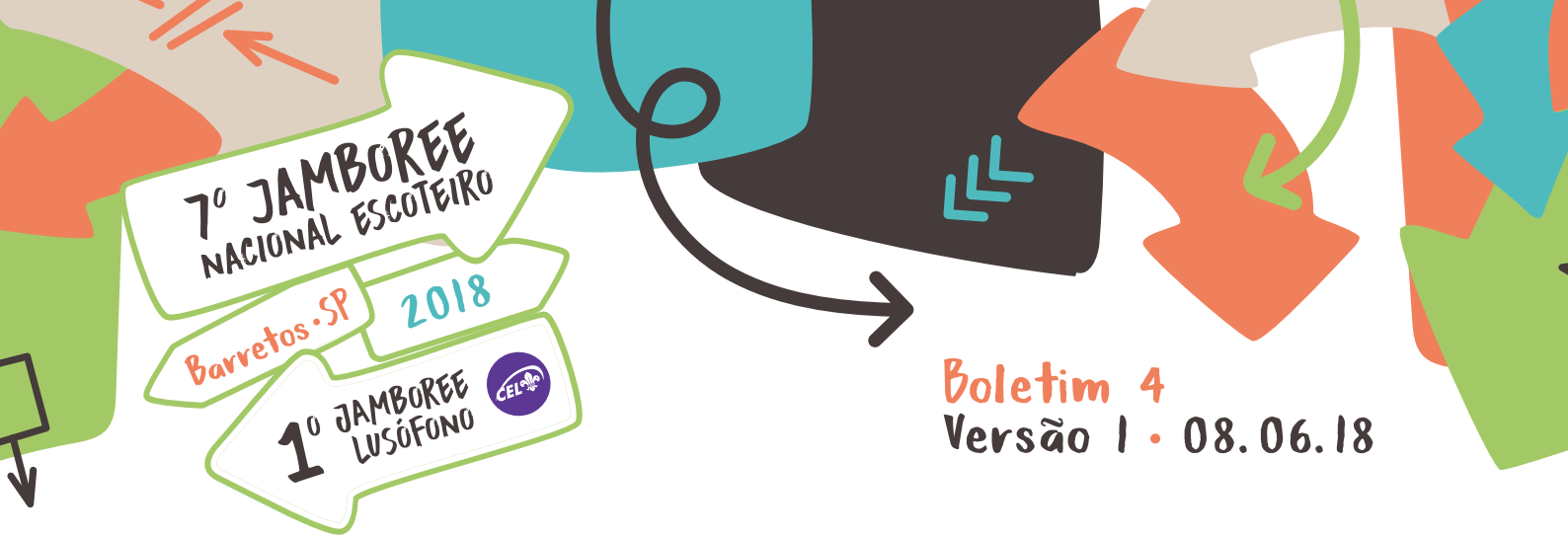
**a) Feira das Cidades** – Será realizada dentro dos próprios Subcampos. Cada tropa deverá oferecer uma mesa de produtos típicos de sua cidade, incluindo comidas e bebidas. A organização do evento não oferecerá refrigeração para os alimentos. Dessa forma, recomendamos que as tropas levem comidas e bebidas simples, já prontas, que não necessitem de muitos recursos para sua preparação. A organização do evento disponibilizará duas mesas plásticas (pequenas) para cada tropa.

**b) Festival de Folclore** – Noite de apresentações folclóricas, por Subcampo, com apresentações típicas das regiões de origem dos participantes, valorizando os povos que formam o nosso país. Cada tropa deverá preparar uma apresentação típica de seu folclore, tais como danças, músicas ou similares. De modo a abrilhantar ainda mais este momento, recomendamos que os jovens estejam caracterizados. A organização do evento disponibilizará palco e sonorização para cada Subcampo.

**c) Festival Cosplay** – Cosplay é uma atividade que consiste em se fantasiar de determinado personagem da maneira mais realista possível. Durante o Show Noturno, do dia 18/07, os jovens terão a oportunidade de participar de um Festival Cosplay, onde será eleita a melhor caracterização. Os jovens que tiverem interesse em participar, deverão trazer sua fantasia e acessórios para utilizá-la durante a noite.

## 10. SOBRE O CENTRO ESCOTEIRO

O Centro Escoteiro, em espaço compartilhado com a área comercial, será formado pelos estandes das Regiões Escoteiras e alguns parceiros. Nesses estandes as Regiões Escoteiras oferecerão exposições de materiais (cartazes ou banners, vídeos, roupas e outros objetos) que apresentem um pouco de seus Estados, bem como atividades de curta duração, permitindo aos participantes descobrirem um pouco da cultura e das atrações de cada Estado, proporcionando uma mostra cultural dos participantes do 7º Jamboree Nacional Escoteiro.



No local terá um palco para apresentações culturais, tanto dos participantes do Jamboree como de grupos locais, conforme programação que será acertada entre a coordenação do Centro Escoteiro e os Coordenadores Regionais. As coordenações dos contingentes regionais devem solicitar às Tropas que compartilhem, no Centro Escoteiro, um pouco das apresentações preparadas para o Festival do Folclore.

## 11. SOBRE O “DINHEIRO DO CAMPO”

Durante o 7º Jamboree Nacional Escoteiro, toda a movimentação com dinheiro deverá ser feita com a utilização do dinheiro do campo, denominado de “JUREMA”. A organização do evento disponibilizará vários pontos de troca entre reais e “juremas”, a partir da abertura do campo, às 14h do dia 14 de julho, até às 10h da manhã do dia 21 de julho. Após esta data e horário não será possível realizar a troca.

## 12. SOBRE ESTACIONAMENTO PARA ÔNIBUS

Reforçamos que não haverá estacionamento, dentro do Parque do Peão, para os ônibus das delegações dos Grupos Escoteiros. Essa é uma prática utilizada em todos os eventos nacionais, visando a segurança dos participantes.

Abaixo informamos duas possibilidades, que podem servir para o estacionamento dos ônibus. Os contatos devem ser feitos diretamente com os responsáveis pelos locais, conforme consta abaixo.

- Local: Pátio da Churrascaria Costela Grill - Ao lado do Posto Guerra (com banheiros e chuveiros)

Estrada das Comitivas, s/nº (1 km do Parque do Peão) - Falar com Adilson – 17 981037865

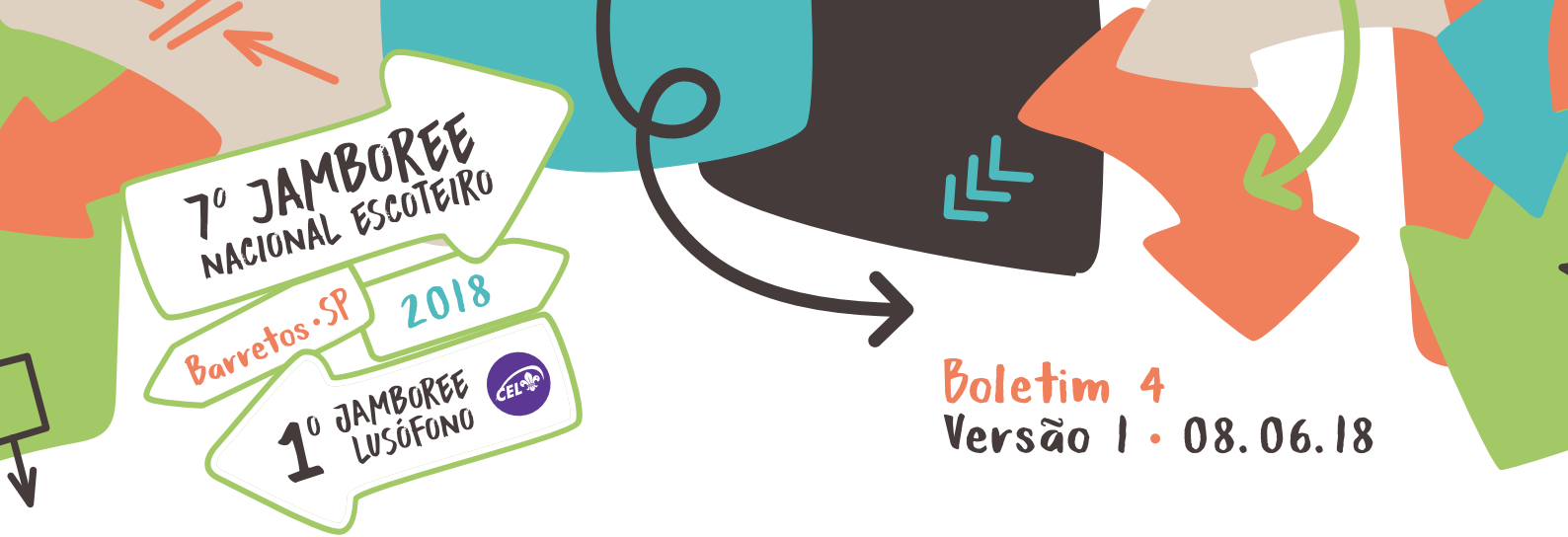
- Local: Pousada das Comitivas

Rodovia Assis Chateaubriand Km 101 (4 KM do Parque do Peão)

Contato João 17 981216618

Facebook: JR Pousadas das Comitivas





Importante: A Organização do evento não tem qualquer responsabilidade quanto a tratativa efetuada pelos Grupos Escoteiros/Regiões Escoteiras com os responsáveis pelos locais sugeridos.

## 12. SOBRE ESTACIONAMENTO PARA AUTOMÓVEIS DE PARTICIPANTES

Para os participantes do Jamboree Nacional que se deslocarem para o local do evento de automóvel, será indicada uma área específica no qual poderão estacionar, em definitivo. Isso significa que os automóveis deverão entrar no local e ficar estacionados durante todo o evento.

A handwritten signature in black ink, consisting of several loops and a long horizontal stroke.

Alessandro Garcia Vieira  
Diretor Presidente